segeln... mediterran

Zypern

Start
Revierreport
Törn u. Revier
- Malta
- Liparische Inseln
- Zypern

Download

Malta.pdf

Liparische Inseln.pdf

Zypern.pdf

Zypern

Karte

update 02.2008

Max. Länge 240 km, max. Breite 100 km.
Höchste Erhebung der Berg Olympos 1952 m.
Längster Fluss: Pedias 100 km

Die drittgrößte Insel im Mittelmeer:
- Koordinaten: 34° 33´-35° 34´N und 32° 16´- 34° 37´E

Entfernungen:
- Türkei im Norden 75 km
- Rhodos im Westen 380 km
- Libanon im Osten 105 km

Zypern Paphos

Handy: Flächendeckend.

Telefon: Landesvorwahl
Nordzypern 00 90 (türk)
112 Krankenwagen
155 Polizei
199 Feuerwehr
Südzypern 00 357 (giech.)
199 Polizei
112 Erste Hilfe
199 Feuerwehr

Aktuelles Wetter auf Zypern

Wetter Nikosia
So, 02.03.08
heiter
WNW
19 km/h

© meteo24.de

Anreise u. Einreise

Anreise per Flugzeug:
Zypern wird von mehreren deutschen Flughäfen aus mehrmals wöchentlich direkt angeflogen. Die Schweiz ab Zürich oder Genf, Österreich ab Wien.
Anreise per Schiff bzw. Fähre:
Im Sommer bestehen regelmäßige Fährverbindungen mit Italien und Griechenland (Piräus, Rhodos, Irakleion u.a.) sowie mit Ägypten (Port Said) und Israel (Haifa). Manche Fähren verkehren auch - zu ermäßigten Preisen - im Winter.
Fähreninfo: Fähren nach Zypern
Einreise Südzypern: Gültiger Persolanausweis.

Einreise Nordzypern: Für die Einreise nach Nordzypern ist ein Reisepass erforderlich, der noch mindestens ein halbes Jahr Gültigkeit besitzt. Kinder unter 16 Jahren benötigen einen Kinderausweis. Wer später einmal in den griechischen Teil Zyperns oder nach Griechenland reisen möchte, sollte den Sichtvermerk nicht in den Reisepass, sondern auf einen gesonderten Zettel stempeln lassen. Der Grund für diese Vorsichtsmaßnahme: wer mit einem nordzyprischen Visum im Pass in die genannten Staaten einzureisen versucht, wird zurückgewiesen.

Küste, Häfen und Buchten

Küsten:
Die Küstenlinie ist buchtig und steinig mit langen Stränden in zahlreichen Buchten. Entlang der Nordküste, die mit Oliven- und Johannisbrotbäumen bedeckt ist, erhebt sich eine steile Gebirgskette aus Kalkstein (Pentadaktylos) in einer Höhe von 1024m. Im Südwesten erstreckt sich das ausgedehnte Bergmassiv von Troodos. Seine höchste Spitze ist der Olympos mit 1952m über dem Meeresspiegel. Troodos ist bedeckt mit Kiefern, Zwergeichen, Zypressen und Zedern.

Seehäfen: Im Süden - Limassol, Larnaca, Pafos.
Im Norden - Famagusta, Keryneia (Girne)

Marinas:
Larnaka Marina: Lage 34° 55'N 30° 38'E. Anlegeplätze: 450.
betreibt rund um die Uhr einen Marine VHF-Service. Empfang CH 16, Sendung CH 8.
Kontakt: Tel. 04- 65 31 10-3, Telex 4500 CYTMAR, Fax 04-62 41 10
Lemesos St. Raphael Marina: Lage 34° 42'N 33° 11'E östlich der Stadt.
Anlegeplätze: 227. Kontakt: Tel. 05-32 11 00 ext. 3312, Telex 3229,
Fax 05- 32 92 08.
Gemya Delta Marina, Girne, North Cyprus: Lage 35° 20' 30" N / 033° 19' 00" E östlich der Stadt.

Port Cyprium Marina North Cyprus Lage: N35° 21'.9" E033° 39'47.4"
Nord Zypern (Kucuk Erenkoy)
Kontakt: Tel. +90 533 848 60 22
Fax +90 392 824 4244

Buchten: Felsklippen und Sandbuchten wechseln sich ab.

Seekarte: Die größte Auswahl an Seekarten für das Gebiet gibt es bei der British Admirality. Eine Liste der Händler in Deutschland, die Karten von Zypern haben findet man unter: http://www.hydro.gov.uk
Hafenbandbuch: Nur ein Küstenhandbuch, daß ein wenig Informationen über Zypern (griechischer Teil) enthält. Leider wird die Küsten und die Häfen Zyperns auf nur ca. 10 von über 300 Seiten abgehandelt.Es heißt Turkish Waters & Cyprus Pilot

Landkarte und Stadtpläne: www.weltkarte.com/europa/landkarte_zypern.htm

Port of Entry Süd Zypern: Port of Limassol, Port of Larnaka und Port of Pafos.

Wettervorhersage: noch keine Angaben gefunden

Griechisch - türkischer Inselstreit

Zwei Nato-Staaten im riskanten Konflikt um Hoheitsgewässer.
Zwei karge Felsen, spärliches Grün und einige Ziege: Um dieses unbewohnte Eiland namens Imia wäre 1996 fast ein Krieg zwischen Griechenland und der Türkei entbrannt, beide beanspruchten für sich.
Der absurd anmutende Streit hat Tradition: Als 1923 im Vertrag von Lausanne die Grenze zwischen den zwei Staaten gezogen wurde, verzichtete die Türkei auf alle Ägäisinseln, die außerhalb ihrer Hoheitsgewässer von drei Seemeilen lagen. Der direkt vor der türkischen Küste liegende Dodekanes-Archipel, damals von Italien besetzt, wurde 1947 Griechenland zugesprochen; vor allen an diesen Inseln und Zypern hat sich seither der griechisch-türkische Konflikt immer wieder entzündet. 1994 verschärfte sich der Nachbarstreit: Ein Uno - Seerechtskonvension gestand allen Staaten zu, ihre Hoheitsgewässer von den inzwischen üblichen sechs auf zwölf Seemeilen auszudehnen. Sollte die Athener Regierung das Recht wahrnehmen, so wäre dies Anlass für einen Krieg, drohte das türkische Parlament. Denn damit würde sich der griechische Anteil der Ägäis von 44 auf 72 % erhöhen, der türkische lediglich von 7 auf 9 %. Und türkische Schiffe könnten mache heimischen Häfen nur durch griechische Gewässer erreichen. Scheingefechte zwischen Kampfjets, provozierendes Aufkreuzen von Patrouillenbooten und, wie 1996 vor Imia, schwerer Fregatten waren die Folge. Erst in den letzten Jahren sind die Töne auf beiden Seiten der Ägäis moderater geworden. Nach dem schweren Erbeben von 1999 halfen sich die Nachbarländer gegenseitig, näherten sich politisch an und prägten einen neuen Begriff: Den der "Erdbebendiplomatie".
Die Republik Zypern ist seit dem 1. Mai 2004 Mitgliedstaat der Europäischen Union.
Die EU bekräftigte den Herrschaftsanspruch der Republik Zypern über die gesamte Insel und sieht daher ganz Zypern als Teil des EU-Gebietes an.
Faktisch trat jedoch nach dem Scheitern des Referendums vom 24. April 2004 der türkisch besetzte Nordteil nicht mit bei.

Landschaft, Klima, Flora & Fauna

Landschaft: Die Küstenebene im Norden ist meist nur wenige Kilometer breit; terassenförmig steigt sie zum Gebirge hin an. Die Gesamtlänge der Küste im Norden beträgt 396 km Gesamtlänge 783 km).
Das ca. 160 km lange Besparmak-Gebirge verläuft als schmaler, meist bewaldeter Bergzug entlang der gesamten Nordküste und erreicht eine durchschnittliche Höhe von 750 m. Höchste Erhebung ist mit 1024 m der Selvili Tepe südlich von Lapta.
Klima: Zypern zeichnet sich durch ein mediterranes Klima mit heißen, trockenen Sommern und eher kühlen Wintern zwischen April und September scheint die Sonne täglich meist an die 11 Stunden. Insgesamt errechnen sich über 310 Sonnentage im Jahr Die Wassertemperatur sinkt nie unter 16º Celsius; im Sommer steigt sie auf Werte bis zu 28º an.

Flora & Fauna:
Die Flora Zyperns ist eine der reichesten des östlichen Mittelmeeres und umfasst 152 Pflanzenfamilien, 668 Gattungen und ca. 1820 Arten. 17% der Inselist mit Wald bedeckt. Je nach Entfernung vom Meer, der Höhe findet man die verschiedensten Pflanzenarten. Herrliche Sträucher wie Erdbeerbaum, Storaxbaum in den höheren Regionen, sowie orientalische Platanen in den Flesenschluchten bis hin zum Oleander an den Flüssen. Auf Zypern gibt es heutzutage nur noch das Wildschaf, auch Mufflon genannt. Die Meeresschildkröten kommen jährlich auf die Küsten von Akamas, um Eier zu legen. der wirklichen Reichtums Zyperns ist zweifellos die Vögelwelt der Insel, die 340 Vögelarten umfasst.

Essen u. Trinken

Die zypriotische Küche Die Landesküche ist von türkischen, orientalischen, italienischen und englischen Einflüssen geprägt, welche für Abwechslung und gute Würzung sorgen.
Das Mesé (gesprochen „Me-See") ist keine bestimmte Mahlzeit, sondern eine Form des Essens. Der Kellner stellt 15, 20 oder auch 30 verschiedene Gerichte auf den Tisch, von denen sich jeder nimmt. Die Abfolge beginnt normalerweise mit kleinen Salaten und Pürees, Oliven und gegrilltem Käse. Dann folgen vielleicht Ravioli und Fleischbällchen, Kalamares und Schnecken. Wer nicht aufpasst, ist satt, bevor die Hauptgerichte kommen
Vom Grill kommen Fisch und Fleischgerichte wie: Fleischspießchen (suvla), Faschiertes (scheftalia), Schweinekoteletts (brisola), Lammkottelets (paidakia), Ziegenkäse (hallumi)
Aus dem Lehmbackofen kommt das beliebte Lamm- oder Ziegenfleisch (kleftiko)
Aus dem Kochtopf zaubern die Zyprioten Schweinefleisch in Rotwein (afelia), mit Käse gefüllte Ravioli (ravioles), Schweine-, Rinds- oder Hasengulasch (stifado)

Salate und Vorspeisen gehören immer zu einem zypriotischen Essen: Bauernsalate (salata horiatiki), Kichererbsenpüree (humus), Auberginenpüree (melindsanosalata), Sesampaste (tachini), Gurken/Yoghurtsauce (talaturi), Fischrogenpüree (taramosalata)
Kalt serviert werden Spezialitäten wie Ziegenfleisch gepökelt (chiromeri) und eine Art Kassler (lundsa).
Als Nachtisch werden frisches Obst und Süßspeisen wie gefüllter Blätterteig (baklawa), Pudding (galatobureko), Grießkuchen (skamali) serviert.
Zypriotische Wein darf nicht fehlen, wie die trockenen Weißweine Aphroditi und Palamino, die trockenen Rotweine Othello und Ermis und die guten, trockenen Roseweine Rosella und Amorosa.
Bier, wie die Marken Keo und Carlsberg, werden auf Zypern gebraut.
Als Aperitif stehen Sherry, Brandy und Ouzo zur Wahl.
Zypriotisch - türkische Küche @@@@ Rezepte in englisch aber nicht schlecht.

Zypern allgemein

Bevölkerung: Griechische u. türkische Zyprioten, Maroniten, Armenier und Latenerr.
Einwohnerzahl: 778.700, 84 % griechische u. 12 % türkische Zyprioten.
Hauptstadt Nord u. Süd: Nikosia (Lefkosa)
Sprache: Griechisch und türkisch.
Feiertage: Das Epiphanias-Fest am 6. Januar zählt zu den bedeutendsten Feiertagen der griechisch-orthodoxen Kirche.
Währung: Süd: € Euro Nord: Neue Türkische Lira (YTL)
Elektrizität: 240V, 50Hz, Wechselstrom
220V-Geräte können problemlos genutzt werden; Adapter erforderlich.
Zeit: MEZ + 1 (UTC + 2); März bis Oktober: MEZ + 2 (UTC + 3).

Top-Links und Charter vor Ort

www.sailpoint.at @@@ Charter ab Limassol.
www.cyprusyachts.com @@@ Charterer auf Zypern
www.argos-yachting.de @@@ Charter ab Nord-Zypern

Deutsche Botschaft Nikosia @@@ Adresse: 10, Nikitaras Street, 1080 Nicosia, Cyprus Tel.: 00357-22-451145
www.zypern4u.de @@@ sehr gute Info in deutsch
Kurzlogbuch @@@ Rote Meer bis Cypern (Girne)
http://kypros.org/Zypern/ @@@ Recht ordentliche Infos.
www.visitcyprus.org.cy @@@@ Offiziellen Website der Fremdenverkehrszentral Zypern
www.nordzypern-reisen.de @@@ Infos zu Nordzypern Reisen
www.zyperninfos.de/sitemap.html @@@@ sehr gutes Zypern-Portal, deutsch
www.zypern-forum.de/4images/ @@@ Info u. schone Bilder, deutsch.
www.zyperninfo.at ??? neue Zypern-Urlaubscommunity
www.cypnet.com @@@@ Nordzypern, sehr viel Info u. Links, englisch.

Buchtip

Partner von Amazon.de









Vielen Dank an alle die Ihr Bildmaterial zur Verfügung gestellt haben.
Ich habe Euch unter “Top Links” verlinkt. Eventelle Änderungen mir bitte mitteilen.
mail to info@segeln-mediterran.de